




ONTWERPkaart  
februari 2012





Natura 2000  
concept werkaart


### 04 Duinen van Terschelling


 H1140A, Slik- en zandplaten (getijdengebied)


 H1140B, Slik- en zandplaten (Noordzee-kustzone)


 H1310A, Zilte pionierbegroeiingen (zeekraal)


 H1310B, Zilte pionierbegroeiingen (zeevetmuur)


 H1320, Slijkgrasvelden


 H1330A, Schorren en zilte graslanden (bultendijk)


 H2110, Embryonale duinen


 zgh2110, Embryonale duinen


 H2120, Witte duinen


 zgh2120, Witte duinen


 H2130A, Grijze duinen (kalkrijk)


 H2130B, Grijze duinen (kalkarm)


 H2140A, Duinheiden met kraaihei (vochtig)


 H2140B, Duinheiden met kraaihei (droog)


 H2150, Duinheiden met struikhei


 H2160, Duindoornstruwelen


 zgh2160, Duindoornstruwelen


 H2170, Kruidwigstruwelen


 H2180A, Duinbossen (droog)


 H2180B, Duinbossen (vochtig)


 H2180C, Duinbossen (binnenduinrand)


 zgh2180, Duinbossen


 H2190A, Vochtige duinvalleien (open water)


 H2190B, Vochtige duinvalleien (kalkrijk)


 H2190C, Vochtige duinvalleien (ontkalkt)

 H2190D, Vochtige duinvalleien (hoge moerasplanten)


 zgh2190, vochtige duinvalleien

 H6230, Heischrale graslanden


 H6410, Blauwgraslanden

 H0000, geen habitattype


Natura 2000: beleven, gebruiken en beschermen



Natuur Landschap Gelderland  
Natuur en Landschap  
Landbouw en Natuur



Natuur Landschap Gelderland  
Natuur en Landschap  
Landbouw en Natuur



Natuur Landschap Gelderland  
Natuur en Landschap  
Landbouw en Natuur

Bronnen: © De auteursrechten en databankrechten: Dienst voor het kadaster en de openbare registers, Apeldoorn